

# Canton de Chécy



Conseil  
Général

Le Loiret vous réussit

[www.loiret.com](http://www.loiret.com)

# Canton de Chécy

## Présentation

Le canton de Chécy regroupe 7 communes, dont six sont intégrées à la Communauté d'agglomération d'Orléans - Val de Loire et une rattachée à la Communauté de Communes des Loges.

Situé dans le Val de Loire, au sein de l'agglomération Orléanaise dont il constitue la limite Est, ce canton est bordé au sud par la Loire. Le canal d'Orléans le traverse de Donnery à Combleux.

La RN160 scinde d'Est en Ouest ce canton avec un échangeur sur la commune de Chécy, permettant à 5 communes de ce canton d'être desservies sans connaître les inconvénients et les nuisances occasionnées par un trafic routier important sur leur territoire communal.

Au niveau démographique, ce canton a connu une évolution de plus de 10 000 habitants en un peu plus de 30 ans. La tranche d'âge des 20-59 ans apparaît comme la plus importante (56 %), alors que pour la majorité des autres cantons c'est la tranche d'âge des plus de 59 ans qui est dominante.

La population âgée de moins de 20 ans représente 28 % de la population, ce qui est nettement supérieur à la tranche d'âge des plus de 59 ans (16 %).

L'accroissement de la population a entraîné une pression sur l'espace rural, afin d'étendre les zones urbanisées et augmenter le nombre de logements.

C'est ainsi que la surface agricole utilisée a diminué d'environ 1 300 ha en 20 ans et le nombre d'exploitations a chuté, passant de 200 à une soixantaine.

Sur le plan économique, les communes de Chécy et de Boigny-sur-Bionne rassemblent les dix plus grosses entreprises du canton.

La répartition par catégorie socioprofessionnelle montre que les ouvriers et les employés représentent 53% de la population active. Les ouvriers et agriculteurs sont sous représentés par rapport à la moyenne départementale, les cadres et professions intermédiaires y sont, par contre, surreprésentés.

Le revenu imposable moyen annuel par foyer fiscal est supérieur au revenu imposable moyen départemental ainsi qu'à celui correspondant à la zone d'emploi.

Dans le domaine touristique, ce canton connaît un certain attrait. Le canal d'Orléans en est l'élément moteur associé à la commune de Combleux qui a su, depuis de très nombreuses années, mettre en valeur les rives de ce canal dans la traversée de son centre bourg, lieu de promenade prisé des Orléanais et des touristes.

Les communes de ce canton ont reçu des subventions du Conseil général afin de soutenir la réalisation d'équipements municipaux indispensables, parmi lesquels on peut citer les plus récents :

Création d'un foyer pour autistes (Boigny-sur-Bionne) ; salles de réunions ou d'animation (Bou, Donnery) ; édifice culturel (Bou) ; travaux mairie (Bou, Mardié) ; hydraulique (Chécy) ; équipements sportifs (Chécy) ; lutte contre l'incendie (Chécy, Mardié, Marigny-les-Usages) ; BAF (Chécy) ; aide aux entreprises (Chécy) ; assainissement (Chécy, Combleux, Donnery).

## Principaux projets structurants

Année	Description de l'aménagement réalisé
2005	<ul style="list-style-type: none"> <li>• <b>Réfection des portes de l'écluse de Donnery</b></li> </ul>
2006	<ul style="list-style-type: none"> <li>• <b>Ouverture d'une boucle cyclo-touristique (Mardié, Boigny-sur-Bionne)</b></li> </ul>
2004	<ul style="list-style-type: none"> <li>• <b>Collège Pierre Mendès France</b></li> </ul> <p>Réfection complète de la chaufferie Remplacement du réseau de chauffage en vide sanitaire Travaux sur les centrales de traitement d'air Coût des travaux : 300 000 € TTC</p>
2004	<ul style="list-style-type: none"> <li>• <b>Collège Pierre Mendès France</b></li> </ul> <p>Ravalement de l'ensemble des bâtiments Révision de la toiture des logements de fonction Menuiseries extérieures des logements de fonction Réfection gaines de ventilation sur terrasses de l'ensemble des bâtiments Coût des travaux : 92 000 € TTC</p>
2005	<ul style="list-style-type: none"> <li>• <b>Collège Pierre Mendès France</b></li> </ul> <p>Levée observation électrique du bureau de contrôle Remplacement SSI Coût des travaux : 6 000 € TTC</p>
2006	<ul style="list-style-type: none"> <li>• <b>Collège Pierre Mendès France</b></li> </ul> <p>Câblage vidéo et données informatiques Coût de l'opération : 105 006 € TTC</p>

Le Conseil général du Loiret publie régulièrement l'état des subventions qu'il attribue aux communes et aux structures intercommunales. Cet état est consultable au Centre de documentation du Département.

Le canton de Chécy



Conseiller général : **Jacques COTTERAY**  
 Première élection en qualité de  
 Conseiller général en 1994.  
 Membre de la Commission des Affaires Sociales  
 et Culturelles



Superficie : 79 km<sup>2</sup> (1,17 % du Loiret)

Population : 15 945 habitants (2,58 % du Loiret) - RGP 1999

Densité de la population : 202 hab/km<sup>2</sup>

Nombre de communes : 7

Les 3 communes les plus peuplées :

Chécy	7 221 hab
Mardié	2 370 hab
Donnery	2 022 hab



Les communes du canton sont comprises :

- Entièrement dans : la zone d'emploi d'Orléans
- Partiellement dans : le Syndicat Mixte du Pays Forêt d'Orléans - Val de Loire (1 commune)  
 la Communauté d'Agglomération Orléans - Val de Loire ( 6 communes)  
 la Communauté de Communes des Loges (1 commune)  
 le SIVOM Orléans Charbonnière (2 communes)

**TERRITOIRE**

**Densité de population (RGP 1999):**

202 hab/km<sup>2</sup>.

Elle est supérieure à celles de la région Centre (62 hab/km<sup>2</sup>) et du département (91 hab/km<sup>2</sup>). Elle atteint 467 hab/km<sup>2</sup> à Chécy, et 370 hab/km<sup>2</sup> à Combleux. La plus faible densité est enregistrée à Donnery : 93 hab/km<sup>2</sup>.

**Voies de communication :**

- Aucune autoroute.
- 15,5 km de routes nationales (RNIL) : RN60 et RN152, soit 3,99 % du réseau départemental.
- 37,7 km de routes départementales, soit 1,16 % du réseau départemental.
- 22,2 km de voies ferrées, soit 3,28 % du réseau départemental.

Desserte directe du réseau ferroviaire pour le fret en gare de Chécy - Mardié (gare de voyageurs à Orléans)

- 12,5 km de canaux : canal d'Orléans, soit 6,02 % des canaux du département.

**Zone d'activités d'intérêt départemental :**

Aucune



## DÉMOGRAPHIE

### Évolution de la population (RGP 1999)

Depuis 1968, la population du canton enregistre un accroissement de + 10 411 habitants. Elle représente aujourd'hui 4,2 % de la population de la zone d'emploi d'Orléans, et 2,6 % de la population du département.

### Taux démographiques (moyennes annuelles)

Taux d'évolution 1990-99 : 0,68 %

- dû au solde naturel : 0,54 %
- dû au solde migratoire : 0,14 %

Le taux d'évolution démographique a connu une forte accélération entre 1968 et 1982 puis une décélération de 1982 à 1999. La croissance de la population est aujourd'hui un peu moins rapide que celles du département (0,7 %) et de la zone d'emploi (0,85 %).

Par comparaison : région Centre 0,32 %, France 0,37 %

Elle repose essentiellement sur le solde naturel.

- Taux de natalité (pour 1000) : 10,59
- Taux de mortalité (pour 1000) : 5,21

### Répartition par tranche d'âges (RGP 1999)

La structure par âge de la population est caractérisée par la part importante occupée par les jeunes et par les personnes de la tranche d'âge 20-59 ans.

Loiret : <20 ans - 25 %, 20-59 ans - 53,7 %, 60-75 ans - 13 %, >75 ans - 8 %.

## LOGEMENTS

### Évolution (RGP 1999)

Le nombre de logements augmente mais à un rythme qui a fortement chuté depuis 1982. Le taux de croissance entre 1990 et 1999 a été de 12,9 %. Il est inférieur à celui de la zone d'emploi (15 %) mais plus élevé que celui du département (11 %).

### Nombre de logements (RGP 1999)

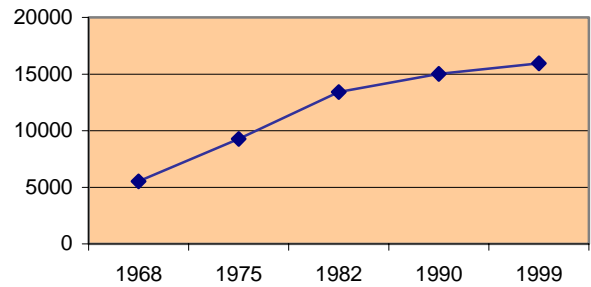
On dénombre 6 071 logements, dont 5 712 sont des résidences principales (94 %).

### Types de logements (RGP 1999)

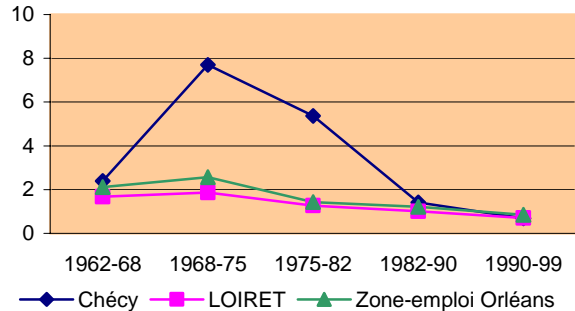
L'habitat individuel est majoritaire et la part des logements HLM est très inférieure à celle observée dans le département. Les résidences secondaires occupent une place marginale.

	Nbre de log.	% du canton	% du Loiret	% de la zone d'emploi
Habitat indivi.	5 808	95,7	68,5	59,2
Habitat coll.	263	4,3	31,5	40,7
HLM	202	3,3	13,9	14
Résid. 2nd	209	3,4	7,6	4

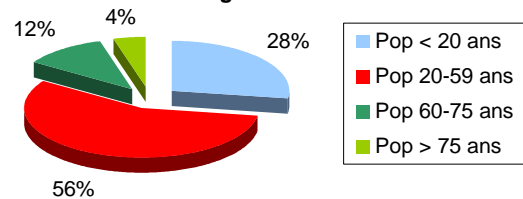
Evolution de la population



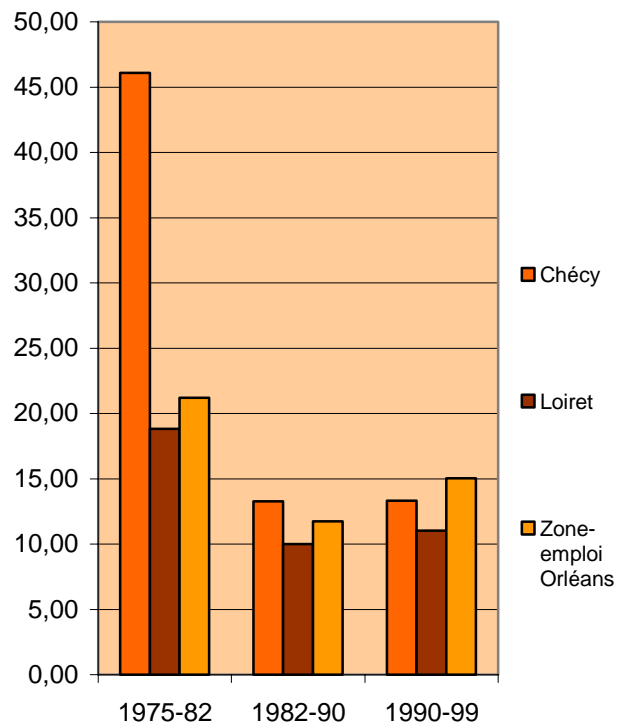
Taux d'évolution comparés (en moyennes annuelles)



Répartition de la population par tranches d'âges



Taux de variation du nombre de logements entre 1975 et 1999 (en %)



## ACTIVITÉS ET EMPLOI

### Évolution (RGP 1999)

La population active ayant un emploi s'est accrue de 7,8 % entre 1990 et 1999 et atteint aujourd'hui 7 400 actifs.

Zone d'emploi : 8,2 % ; Loiret : 6,2 %.

Par comparaison : région Centre 2,1 %, France 3 %.

14,9% des actifs seulement travaillent et résident dans la même commune (34 % dans la zone d'emploi et 35 % dans le département)

Par comparaison : région Centre 39,7 %, France 39 %.

### Secteurs d'activités (RGP 1999)

Le secteur des services concentre une part très importante de la population active : 73 %

Loiret : agriculture 3,6 %, construction 6,4 %, industrie 21,8 %, services 68 %.

### Répartition par catégorie

#### socioprofessionnelle (RGP 1999)

Les ouvriers et les employés rassemblent 53% de la population active du canton. Les ouvriers et agriculteurs sont sous représentés par rapport à l'ensemble du département.

En revanche, les employés, professions intermédiaires et surtout les cadres et professions libérales y sont relativement plus nombreux.

### Formation (RGP 1999)

11,6 % de la population de plus de 15 ans non scolarisée, est sans diplôme.

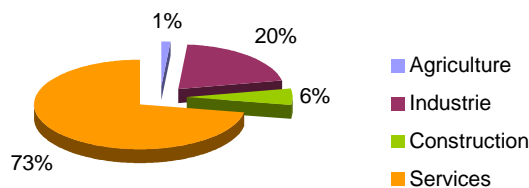
Zone d'emploi : 16,7 % ; Loiret : 19,2 %.

Par comparaison : région Centre 20,9 %, France 20 %

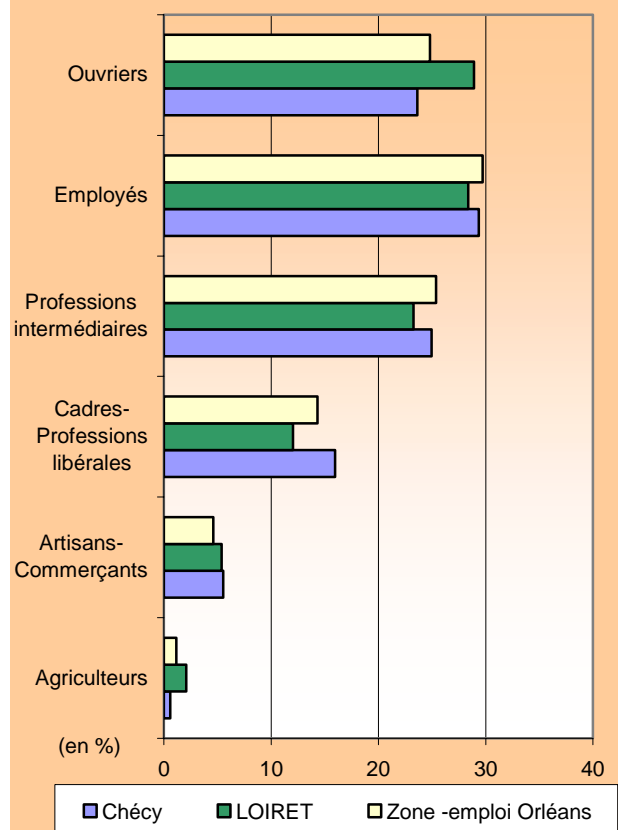
En outre, les jeunes entre 16 et 24 ans sont 76,6 % à suivre une scolarité.

Zone d'emploi : 72,5 % ; Loiret : 69 %.

Population active par secteur d'activité



Répartition de la population active par catégories socioprofessionnelles



## ÉTABLISSEMENTS

Les 10 plus grands établissements industriels, commerciaux et de services (en 2007) sont concentrés sur les communes de Boigny-sur-Bionne et Chécy.

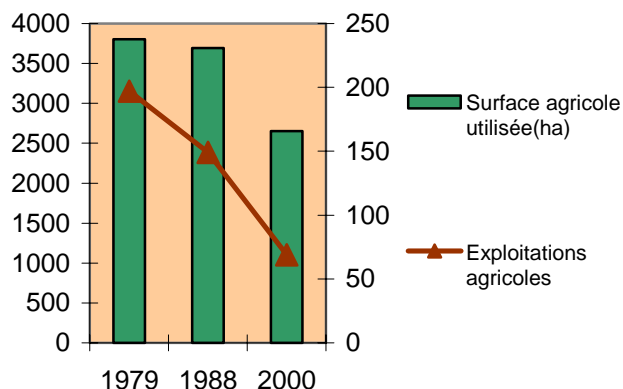
Etablissements	Communes	Activités	Effectifs
LEXMARK INTERNATIONAL	Boigny-sur-Bionne	Commerce de gros de machines et équipements de bureau	763
IBM FRANCE	Boigny-sur-Bionne	Fabrication d'ordinateurs et d'autres équipements informatiques	656
2F INDUSTRIES	Chécy	Administration d'entreprises	208
TERR'LOIRE	Chécy	Commerce de gros de fruits et de légumes	200
ND LOGISTICS	Boigny-sur-Bionne	Transports routiers de marchandises de proximité	191
INTERMARCHE	Chécy	Hypermarché	136
FRANCIAFLEX	Chécy	Fabrication de menuiseries, fermetures automatiques	100
KONECRANES	Boigny-sur-Bionne	Fabrication d'équipements de levage et manutention	90
SCREG OUEST	Chécy	Construction de chaussées routières et sols sportifs	64
KCI DONECRANES	Boigny-sur-Bionne	Fabrication d'équipements de levage et manutention	62

Source : fichier- entreprises de la CCI du Loiret

## ÉVOLUTION de l'AGRICULTURE

Superficie S.A.U : 2 654 ha.  
 Nombre d'exploitations agricoles : 69  
 Moyenne des cantons du Loiret : S.A.U 10 249 ha, Exploit.142

L'évolution de la situation agricole depuis 1979 se caractérise par une diminution de plus en plus rapide du nombre des exploitations agricoles :  
 - 53,7 % entre 1988 et 2000, et par une diminution de la surface agricole utilisée (S.A.U), notable seulement depuis 1988 (- 28 %).  
 Taux de variation pour le Loiret 1988-2000 :  
 - 5,8 % pour la S.A.U  
 - 43,1 % pour le nombre d'exploitations agricoles



Source : D.D.A.F- Recensement agricole 2000

## NIVEAU DE VIE

### Revenus et salaires (RGP 1999)

Le revenu imposable moyen de l'ensemble des foyers fiscaux est bien supérieur à celui des foyers fiscaux de la zone d'emploi et du département.

La part des foyers fiscaux non imposés est nettement inférieure à celles de la zone d'emploi et du département.

	Revenu imposable moyen annuel par foyer fiscal (en euros)	Part des foyers fiscaux non imposés (en%)
Canton de Chécy	21 666	29,8
Zone d'emploi	15 839	41
Loiret	16 801	42,5

### Chômage (RGP 1999)

Le chômage concerne 6,4 % de la population active du canton.

Zone d'emploi : 10,3 % ; Loiret : 9,9 %

### Taux de chômage en 1999 et 2007 (%)

	1999	2007
France	11,7	8,3
Région Centre	11,6	7,1
Loiret	9,9	6,8
Canton	6,4	Non disponible

### R.M.I (cg45 - 2007)

Le RMI est versé à 95 personnes (39 étant ayants droit), représentant 0,93 % des personnes allocataires du RMI dans le département.

## ENVIRONNEMENT

### Sites classés- Sites inscrits

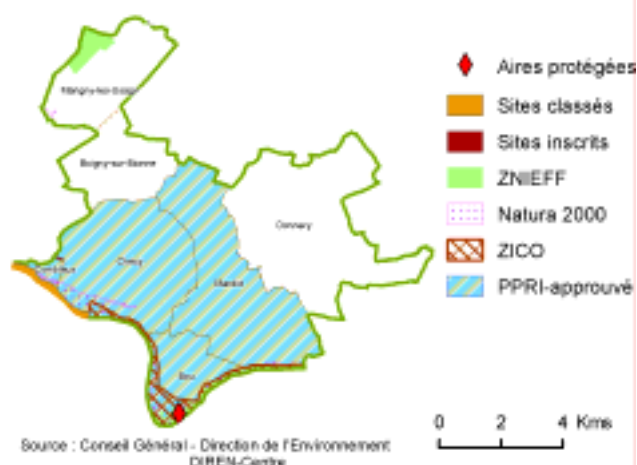
Le site de Combleux  
 Le château de la Prêche et son parc

### Zones d'intérêt environnemental

Aire protégée des sternes naines et pierregarin.  
 La vallée de la Loire  
 La forêt d'Orléans

### Risques d'inondation

Un PPRI approuvé est en vigueur sur trois communes.



## TOURISME

Sites fréquentés	Entrées	Communes
Tour de la Commanderie Musée de la Tonnellerie	non-diffusé 3 124	Boigny-sur-Bionne Chécy

Source : Comité Départemental du Tourisme - Fréquentation des sites touristiques 2006

## SERVICES à la POPULATION

### Établissements d'hébergement pour personnes âgées dépendantes (EHPAD)

(cg45 - 2006)

Aucun.

### Densité médicale (DDRASS Centre 2005)

On dénombre 17 médecins généralistes portant la densité médicale du canton à 106,6 médecins pour 100 000 hab.

Loiret : 133 pour 100 000 habitants

### Assistantes maternelles (cg45 2007)

On compte 212 assistantes maternelles et familiales, soit une densité de 13 assistantes pour 1 000 habitants.

Zone d'emploi : 10 pour 1000 ; Loiret : 11 pour 1000.

Le nombre de places offertes s'élève à 719, soit une densité de 45 pour 1 000 habitants.

Zone d'emploi : 29 pour 1000 ; Loiret : 32 pour 1000

### Prestation de compensation du handicap (PCH) (cg45 - 2007)

Elle est versée pour un montant de 3 126,96 € soit 0,5 % des montants versés dans le Loiret.

## LE CONSEIL GÉNÉRAL DANS LE CANTON

### Aspects institutionnels

Unité Territoriale de Solidarité :  
UTS de l'EST Orléanais

### Collège

Collège à Chécy.

- Collège « Pierre Mendès France » à Chécy construit en 1982 pour une capacité de 600 élèves (effectif actuel : 545 élèves). La restructuration est planifiée au PPI.

### Gendarmerie

Brigade territoriale communale à Chécy

### Réseau de transport Ulys

1 Ligne régulière

### Unités de voirie

Aucune

### Aides sociales dans le canton en 2007 :

	Allocation personnalisée à l'autonomie (APA)	Prestation de compensation du handicap (PCH)
Personnes concernées	112	4
Part dans le Loiret (en %)	1,61	1,90

### Secteurs scolaires 2007 - 2008 :

Communes de rattachement du collège

<p><b>Pierre Mendès France :</b></p> <ul style="list-style-type: none"><li>• Chécy</li><li>• Mardié</li></ul> <p>Les autres communes du canton :</p> <ul style="list-style-type: none"><li>• Boigny-sur-Bionne</li><li>• Combleux</li><li>• Marigny-les-Usages</li><li>• Bou</li><li>• Donnery</li></ul> <p>sont rattachées au collège P.de Coubertin à St. Jean-de-Braye</p>
---

### Ligne régulière en 2007 :

LR 175	Sury-aux-Bois - Orléans
--------	-------------------------



# Canton de Chécy

Canton de Chécy		Département du Loiret
Données	%	Données

<b>SUPERFICIE</b>	79 km <sup>2</sup>	1,17 %	6 775 km <sup>2</sup>
<b>POPULATION (RGP 1999)</b>	15 945 hab	2,58 %	618 126 hab
<b>INFRASTRUCTURES :</b>			
➤ autoroutes	-	-	176 km
➤ routes nationales d'intérêt local	15,5 km	3,99 %	388 km
➤ routes départementales	37,7 km	1,16 %	3 240 km
➤ réseau ferré	22,2 km	3,28 %	676 km
➤ canaux	12,5 km	6,02 %	207 km
<b>LOGEMENTS (RGP 1999) :</b>			
➤ habitat individuel	5 808 log	2,93 %	197 924 log
➤ habitat collectif	263 log	0,30 %	90 945 log
<b>ACTIVITÉS &amp; EMPLOIS :</b>			
➤ Nombre d'actifs (RGP 1999)	7 400	2,88 %	256 567
➤ Population active par secteur (RGP 1999) :			
- agriculture	108	1,18 %	9 169
- industrie	1516	2,79 %	54 279
- construction	424	2,65 %	16 012
- services	5352	3,02 %	177 105
➤ Répartition de la population active par catégorie socio-professionnelle (RGP 1999) :			
- ouvriers	1748	2,36 %	74 150
- employés	2172	2,98 %	72 792
- professions intermédiaires	1848	3,09 %	59 692
- cadres - professions libérales	1180	3,82 %	30 847
- artisans - commerçants	408	2,96 %	13 775
- agriculteurs	44	0,83 %	5 309
➤ Chômage (RGP 1999)	508	1,70 %	29 808
➤ Bénéficiaires du RMI (Cg 45 2007)	95	0,94 %	10 108
➤ Agriculture (DDAF - Recens. agri. 2000) :			
- nombre d'exploitations	69	1,35 %	5 129
- surface agricole utilisée	2 654 ha	0,72 %	368 954 ha
<b>SERVICES A LA POPULATION :</b>			
➤ Aides sociales 2007 (nbre de pers.)			
- allocation personnes âgées	112	1,61 %	6 975
- prestation compensation handicap	4	1,90 %	210
➤ Densité médicale (pour 100 000 hab)	106,6		133